



# Prefeitura Municipal de Timon

LEI MUNICIPAL Nº 2.458, DE 18 DE DEZEMBRO DE 2025.

DISPÕE SOBRE ALTERAÇÃO DA ÁREA DO PERÍMETRO URBANO DA SEDE DO MUNICÍPIO DE TIMON, E DÁ OUTRAS PROVIDÊNCIAS.

O PREFEITO MUNICIPAL DE TIMON, ESTADO DO MARANHÃO:

Faço saber que a Câmara Municipal de Timon aprovou e eu, em cumprimento ao disposto no art. 70, inciso III, da Lei Orgânica do Município, sanciono a seguinte Lei:

**Art. 1º.** A área do perímetro urbano da Sede do Município de Timon-MA passa a ser de uma área total de **11.237,785ha** e perímetro **49.914,686m**, com a seguinte nova delimitação:

"Inicia-se no marco denominado **M01**, georreferenciado no Sistema Geodésico Brasileiro, DATUM - SIRGAS 2000, MC-45, coordenadas Plano Retangulares Relativas, Sistema UTM: **N=9.428.218,542m e E=743.442,916m**, com azimute de **260°15'21"** por uma distância de **3.369,63m**, até o ponto **M02**, do ponto **M02**, de coordenadas **N 9.427.648,228m e E 740.121,903m**, com azimute de **265°32'60"** por uma distância de **1.791,82m** até o ponto **M03**, de coordenadas **N 9.427.509,202m e E 738.335,486m**, com azimute de **342°35'08"** por uma distância de **1.632,18m** até o ponto **M04**, de coordenadas **N 9.429.066,568m e E 737.847,006m**, com azimute de **347°58'01"** por uma distância de **792,02m** até o ponto **M05**, de coordenadas **N 9.429.841,185m e E 737.681,887m**, com azimute de **329°35'23"** por uma distância de **616,08m** até o ponto **M06**, de coordenadas **N 9.430.372,509m e E 737.370,034m**, com azimute de **253°27'50"** por uma distância de **551,78m** até o ponto **M07**, de coordenadas **N 9.430.215,462m e E 736.841,078m**, com azimute de **346°18'03"** por uma distância de **1.296,59m** até o ponto **M08**, de coordenadas **N 9.431.475,169m e E 736.534,011m**, com azimute de **282°03'30"** por uma distância de **1.682,25m** até o ponto **M09**, de coordenadas **N 9.431.826,604m e E 734.888,875m**, com azimute de **309°07'43"** por uma distância de **200,69m** até o ponto **M10**, de coordenadas **N 9.431.953,252m e E 734.733,193m**, com azimute de **281°28'38"** por uma distância de **1.249,93m** até o ponto **M11**, de coordenadas **N 9.432.201,959m e E 733.508,252m**, com azimute de **12°12'59"** por uma distância de **1.361,91m** até o ponto **M12**, de coordenadas **N 9.433.533,026m e E 733.796,435m**, com azimute de **113°31'10"** por uma distância de **354,814m** até o ponto **M13-a**, de coordenadas **N 9.433.390,373m e E 734.121,416m**, com azimute de **359°21'06"** por uma distância de **1.380,011m** até o ponto **M13-b**, de coordenadas **N 9.434.770,724m e E 734.110,339m**, com azimute de **303°14'32"** por uma distância de **868,553m** até o ponto **M13-c**, de coordenadas **N 9.435.249,361m e E 733.385,282m**, com azimute de **288°02'14"** por uma distância de **191,570m** até o ponto **M13-d**, de coordenadas **N 9.435.309,290m e E 733.203,272m**, com azimute de **310°19'59"** por uma distância de **26,867m** até o ponto **M13-e**, de coordenadas **N 9.435.326,750m e E 733.182,843m**, com azimute de **359°44'18"** por uma distância de **935,161m** até o ponto **M14**, de coordenadas **N 9.436.262,142m e E 733.181,626m**, com azimute de **292°27'05"** por uma distância de **3.464,45m** até o ponto **M15**, de coordenadas **N 9.437.585,220m e E 729.979,766m**, com azimute de **20°47'06"** por uma distancia de **4.157,43m**, até o ponto **M16**, de coordenadas **N 9.441.467,328m e E 731.467,548m**, com azimute de **80°03'17"** por uma distância de **3.452,42m** até o ponto **M17**, de coordenadas **N 9.442.063,586m e E 734.868,092m**, com azimute de **72°14'46"** por uma distância de **4.207,72m** até o ponto **M18**, de coordenadas **N 9.443.346,639m e E 738.875,416m**, com azimute de **163°11'59"** por uma distância de **16.344,75m** até o ponto



# Prefeitura Municipal de Timon

acompanhando a margem do RIO PARNAIBA, até o ponto M01, onde teve início essa descrição." fechando assim o polígono acima descrito, conforme croqui que passa a fazer parte integrante desta Lei."

**Art. 2º.** Integram a presente Lei, como anexos, o Memorial Descritivo e a planta do perímetro urbano do Município de Timon-MA, na escala de 1:85.000.

**Art. 3º.** Fica revogada a Lei Municipal nº 2.026, de 24 de maio de 2016.

**Art. 4º.** Esta Lei entra em vigor na data de sua publicação.

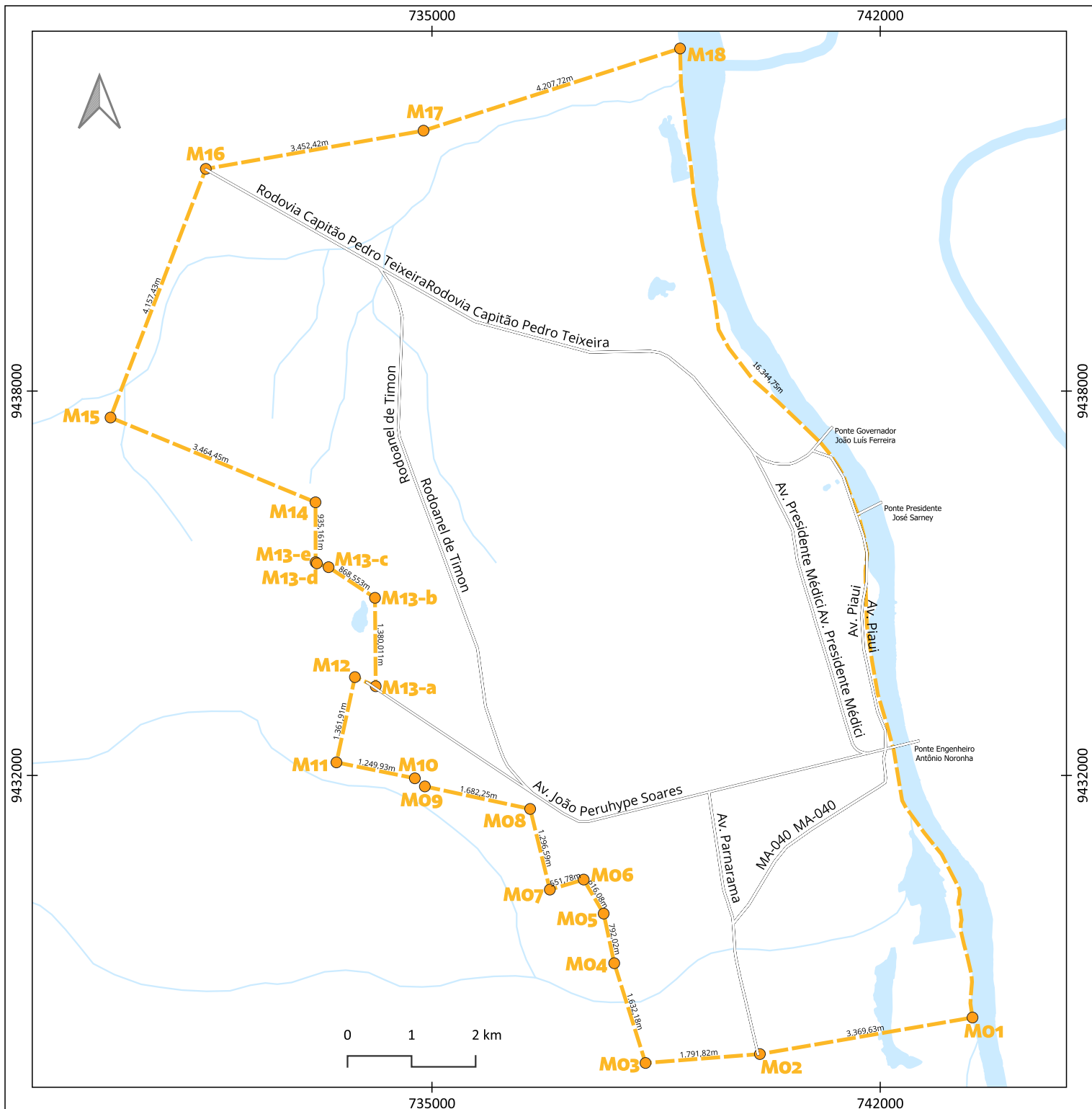
Timon - MA, 18 de Dezembro de 2025; 134º da Emancipação Político-Administrativa do Município.

Rafael de Brito Sousa  
**Prefeito Municipal**

Registra-se e publica-se no Diário Oficial Eletrônico do Município, de acordo com art. 90 da Lei Orgânica do Município (LOM), c/c art. 5º da Lei Municipal nº 1821/2012 e art. 30, da Lei Municipal nº. 1892/2013.

Paulo Ryldon Claudino de Oliveira Costa  
**Secretário Municipal de Governo**  
Portaria nº 001/2025-GP

Este texto não substitui o publicado no DOEM de 18.12.2025.



MAPA DE LOCALIZAÇÃO



LEGENDA

- Vértices do perímetro
- Perímetro urbano
- Limites intermunicipais
- Vias principais

DADOS DO MAPA

Sistema de coordenadas planas:  
 UTM Zona 23 Sul MC 45  
 Datum SIRGAS 2000  
 Escala Nominal 1:85000  
 Área: 11.237,785 ha  
 Perímetro: 49.914,686m  
 Data: Outubro/2025

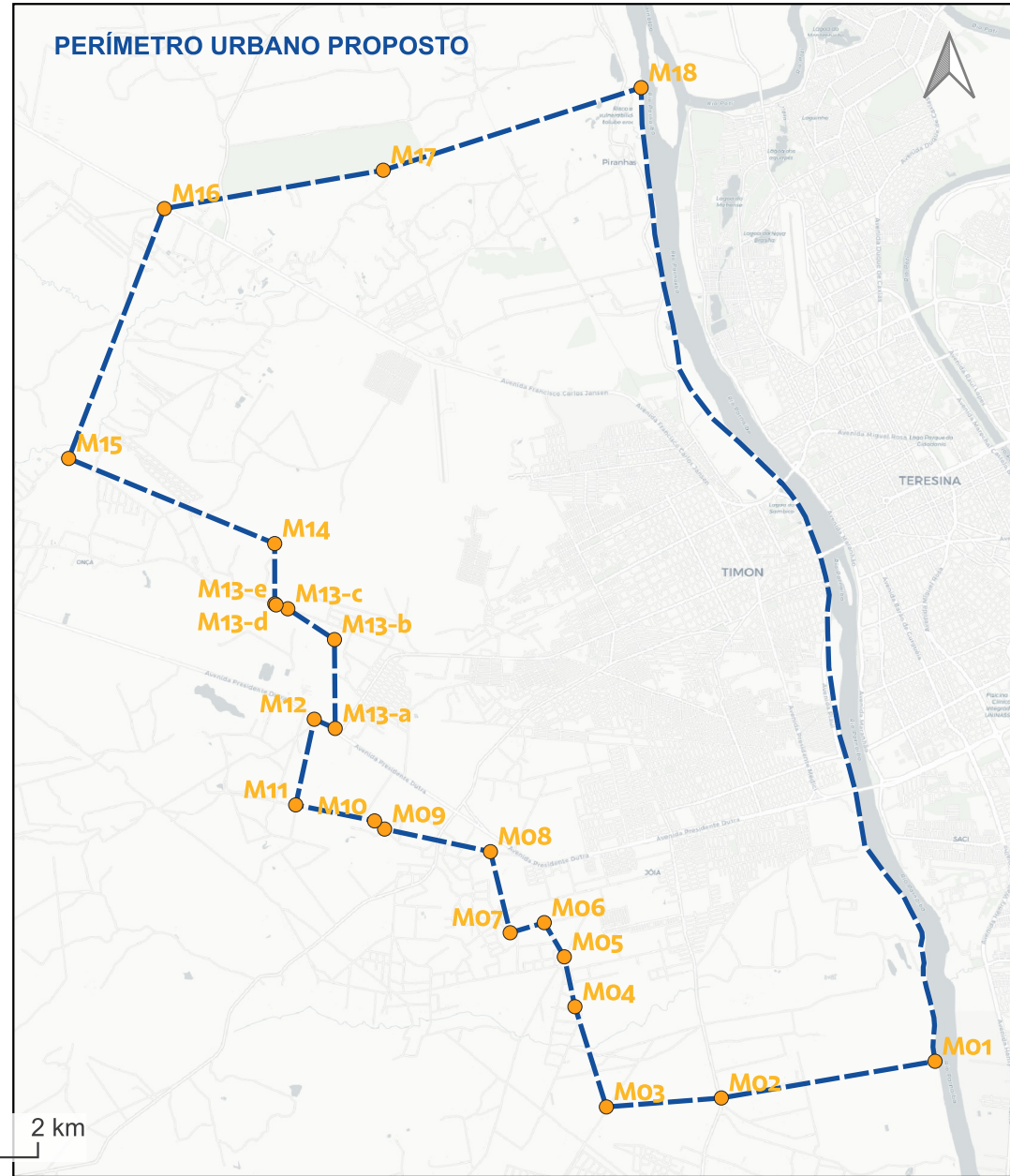
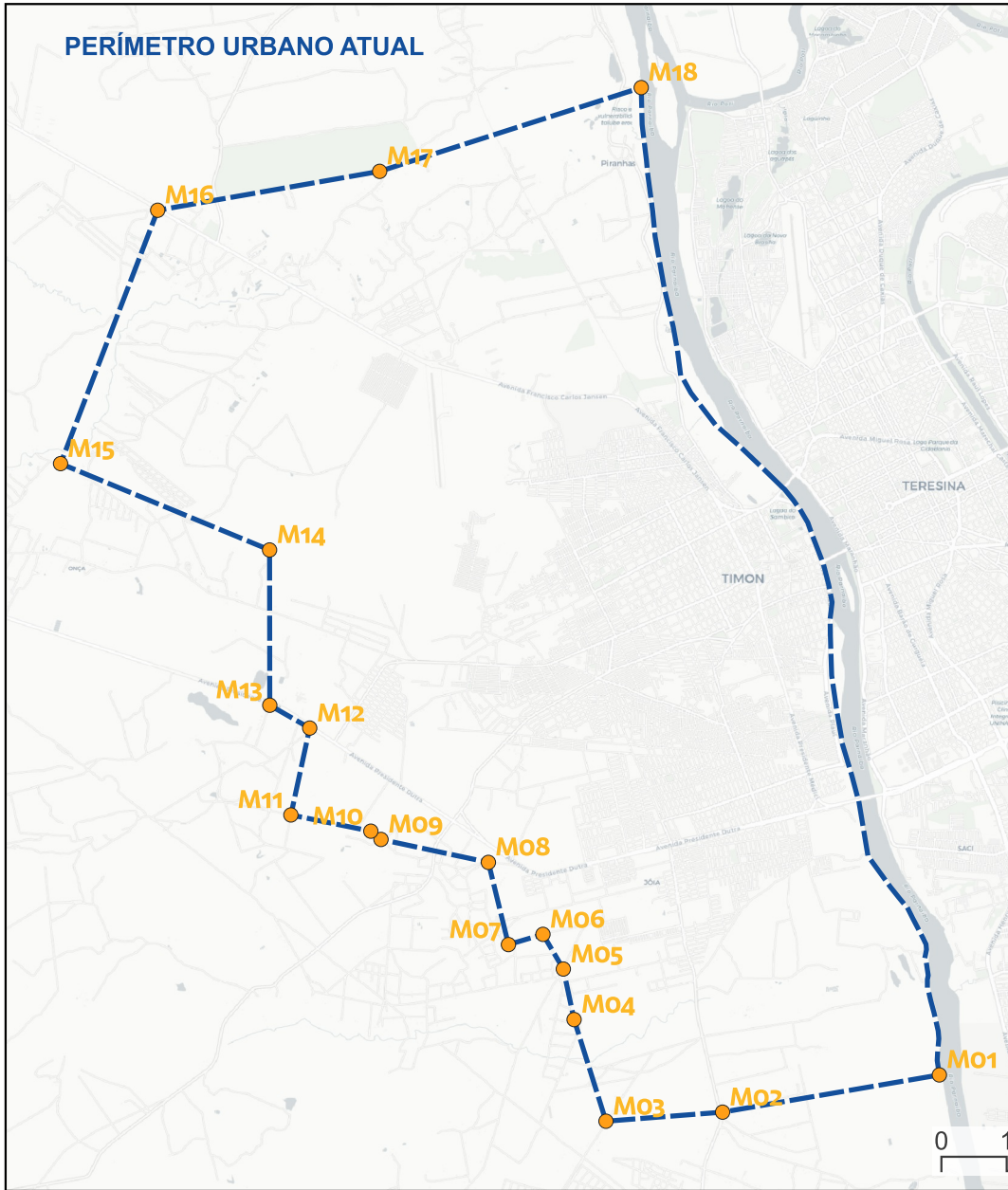


Construindo agora o futuro

**SEMPUR**  
 Secretaria Municipal de  
 Planejamento Urbano e  
 Regularização Fundiária

DADOS DOS PONTOS

PONTOS	E	N	AZIMUTE	DISTÂNCIA
M01 – M02	743.442,916	9.428.218,542	260°15'21"	3.369,63m
M02 – M03	740.121,903	9.427.648,228	265°32'60"	1.791,82m
M03 – M04	738.335,486	9.427.509,202	342°35'08"	1.632,18m
M04 – M05	737.847,006	9.429.066,568	347°58'01"	792,02m
M05 – M06	737.681,887	9.429.841,185	329°35'23"	616,08m
M06 – M07	737.370,034	9.430.372,509	253°27'50"	551,78m
M07 – M08	736.841,078	9.430.215,462	346°18'03"	1.296,59m
M08 – M09	736.534,011	9.431.475,169	282°03'30"	1.682,25m
M09 – M10	734.888,875	9.431.826,604	309°07'43"	200,69m
M10 – M11	734.733,193	9.431.953,252	281°28'38"	1.249,93m
M11 – M12	733.508,252	9.432.201,959	12°12'59"	1.361,91m
M12 – M13-a	733.796,435	9.433.533,026	113°31'10"	354,814m
M13-a – M13-b	734.121,416	9.433.390,373	359°21'06"	1.380,011m
M13-b – M13-c	734.110,339	9.434.770,724	303°14'32"	868,553m
M13-c – M13-d	733.385,282	9.435.249,361	288°02'14"	191,570m
M13-d – M13-e	733.203,272	9.435.309,290	310°19'59"	26,867m
M13-e – M14	733.182,843	9.435.326,750	359°44'18"	935,161m
M14 – M15	733.181,626	9.436.262,142	292°27'05"	3.464,45m
M15 – M16	729.979,766	9.437.585,220	20°47'06"	4.157,43m
M16 – M17	731.467,548	9.441.467,328	80°03'17"	3.452,42m
M17 – M18	734.868,092	9.442.063,586	72°14'46"	4.207,72m
M18 – M01	738.875,416	9.443.346,639	163°11'59"	16.344,75m



PROJETO:  
**Alteração do perímetro urbano de Timon - MA**  
 Secretaria Municipal de Planejamento Urbano e Regularização Fundiária - SEMPLUR  
 ENDEREÇO:  
 Limites do perímetro urbano de Timon - MA

LEGENDA:  
 Vértices  
 Perímetro

TÍTULO: **Planta de Situação**  
 DADOS DO MAPA: SRC UTM Zona 23 Sul, Datum SIRGAS 2000 | Fonte: SEMPLUR (2025)  
 DATA: **Setembro de 2025** FOLHA: **01**  
 ESCALA: 1:110000